



BOLIG ID: APF-APF-5596



Localización
Polígono 5 Parcela 32
CAZAMICHE. LUBRIN (ALMERÍA)

Clase
Urbano

Uso principal
Suelo sin edif.

PARCELA CATASTRAL



Parcela, a efectos catastrales, con inmuebles de distinta clase (urbano y rústico)

Localización
Polígono 5 Parcela 32
CAZAMICHE. LUBRIN (ALMERÍA)


Superficie gráfica
1.550 m²

Localización
Polígono 5 Parcela 32
CAZAMICHE. LUBRIN (ALMERÍA)

Clase
Rústico

Uso principal
Agrario

PARCELA CATASTRAL



Parcela, a efectos catastrales, con inmuebles de distinta clase (urbano y rústico)


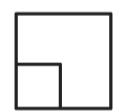


Localización
Polígono 5 Parcela 32
CAZAMICHE. LUBRIN (ALMERÍA)

Superficie gráfica
1.550 m²

Grund til salg i Lubrin

€11,500

Terreno Juani - Land in the Lubrin area. Land of 1560 m², 1009 m² developable according to zoning plan, 551 m² rustic (not developable) This plot is located in La Rambla Aljibe (Lubrín) in a quiet street. Almond trees are currently planned on the site.

| | |
|---|---|
|  0 m ² |  1560 |
|  0 |  0 |



+34 609 97 72 62



www.bolig-udland.dk



info@bolig-udland.dk