

REFERENCIA CATASTRAL DEL INMUEBLE  
5964608YH5956N0001ZU

**DATOS DEL INMUEBLE**

LOCALIZACIÓN  
CL FRONTO EL 19 Suelo  
03792 ORBA [ALACANT]

USO LOCAL PRINCIPAL  
Suelos sin edificar, obras de urbanización y jardinería

AÑO CONSTRUCCIÓN

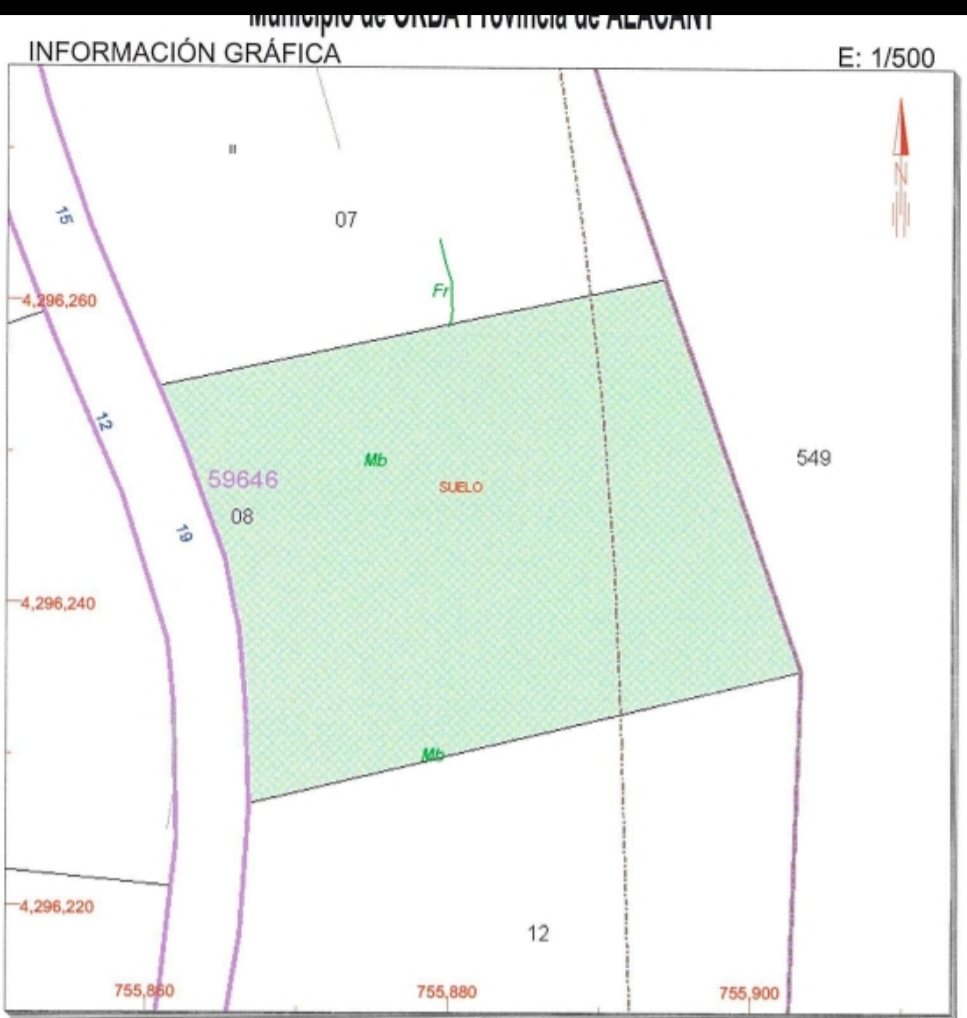
COEFICIENTE DE PARTICIPACIÓN

SUPERFICIE CONSTRUIDA (m²)

**DATOS DE LA FINCA A LA QUE PERTENECE EL INMUEBLE**

SITUACIÓN  
CL FRONTO EL 19  
ORBA [ALACANT]

SUPERFICIE CONSTRUIDA (m²) 0  
SUPERFICIE SUELO (m²) 1.000  
TIPO DE FINCA  
Suelo sin edificar



Este documento no es una certificación catastral, pero sus datos pueden ser verificados a través del 'Acceso a datos catastrales no protegidos' de la SEC.

- 755,900 Coordenadas UTM, en metros.
- Límite de Manzana
- Límite de Parcela
- Límite de Construcciones
- Mobiliario y aceras
- Límite zona verde
- Hidrografía

Jueves , 10 de Noviembre de 2011


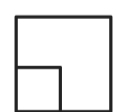


**BOLIG ID: PEG-026088\_B**



**Grund til salg i Orba**

€80,000

Urban plot of 860 m2 in the urbanization of Orbeta, Orba (Alicante ) Costa Blanca. On this plot is possible to build a house on two floors. The plot has great views of the village , the mountains and the valley , and faces south - west so has sun almost all day. From the plot you can walk to Orba that offers all amenities.

 0 m²	 860
 0	 0