



REFERENCIA CATASTRAL DEL INMUEBLE
6370107YH5966N0001XA

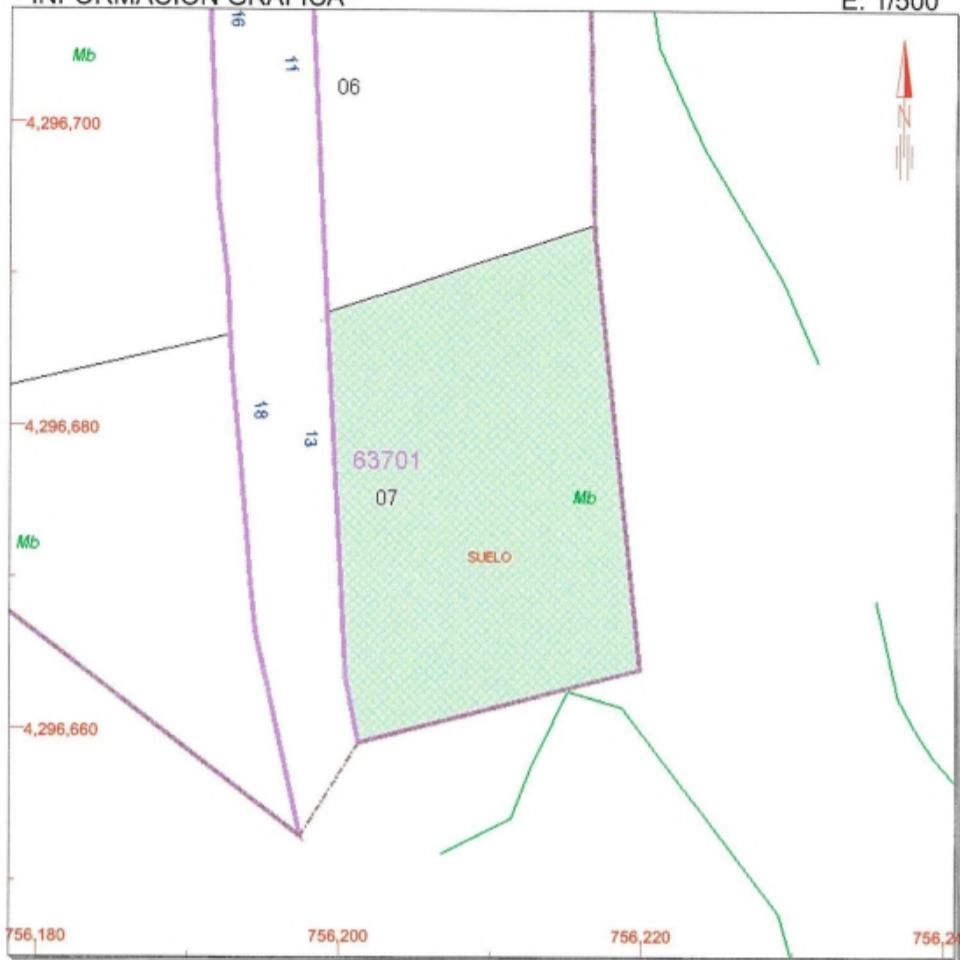
DATOS DEL INMUEBLE

LOCALIZACIÓN	
CL BARRACS ELS 13 Suelo	
03792 ORBA [ALACANT]	
USO LOCAL PRINCIPAL	AÑO CONSTRUCCIÓN
Suelos sin edificar, obras de urbanización y jardinería	
COEFICIENTE DE PARTICIPACIÓN	SUPERFICIE CONSTRUIDA [m ²]
99,999900	--

DATOS DE LA FINCA A LA QUE PERTENECE EL INMUEBLE

SITUACIÓN		
CL BARRACS ELS 13		
ORBA [ALACANT]		
SUPERFICIE CONSTRUIDA [m ²]	SUPERFICIE SUELO [m ²]	TIPO DE FINCA
0	600	Suelo sin edificar

Municipio de ORBA PROVINCIA DE ALACANT
INFORMACIÓN GRÁFICA E: 1/500



Este documento no es una certificación catastral, pero sus datos pueden ser verificados a través del 'Acceso a datos catastrales no protegidos' de la SEC.

- 756,240 Coordenadas UTM, en metros.
- Límite de Manzana
- Límite de Parcela
- Límite de Construcciones
- Mobiliario y aceras
- Límite zona verde
- Hidrografía

Jueves , 10 de Noviembre de 2011

BOLIG ID: PEG-026052_E



Urbanización Orbeta



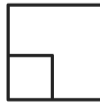
Grund til salg i Orba

€60,000


Urban plot of 600 sq meters situated very close to Orba town, in Orbeta residential area. It has good mountain and valley views. You could build a villa on two floors. Also it is possible to fence the plot and build terraces and swimming pool. Very interesting price!



0 m²



600



+34 609 97 72 62



www.bolig-udland.dk



info@bolig-udland.dk