

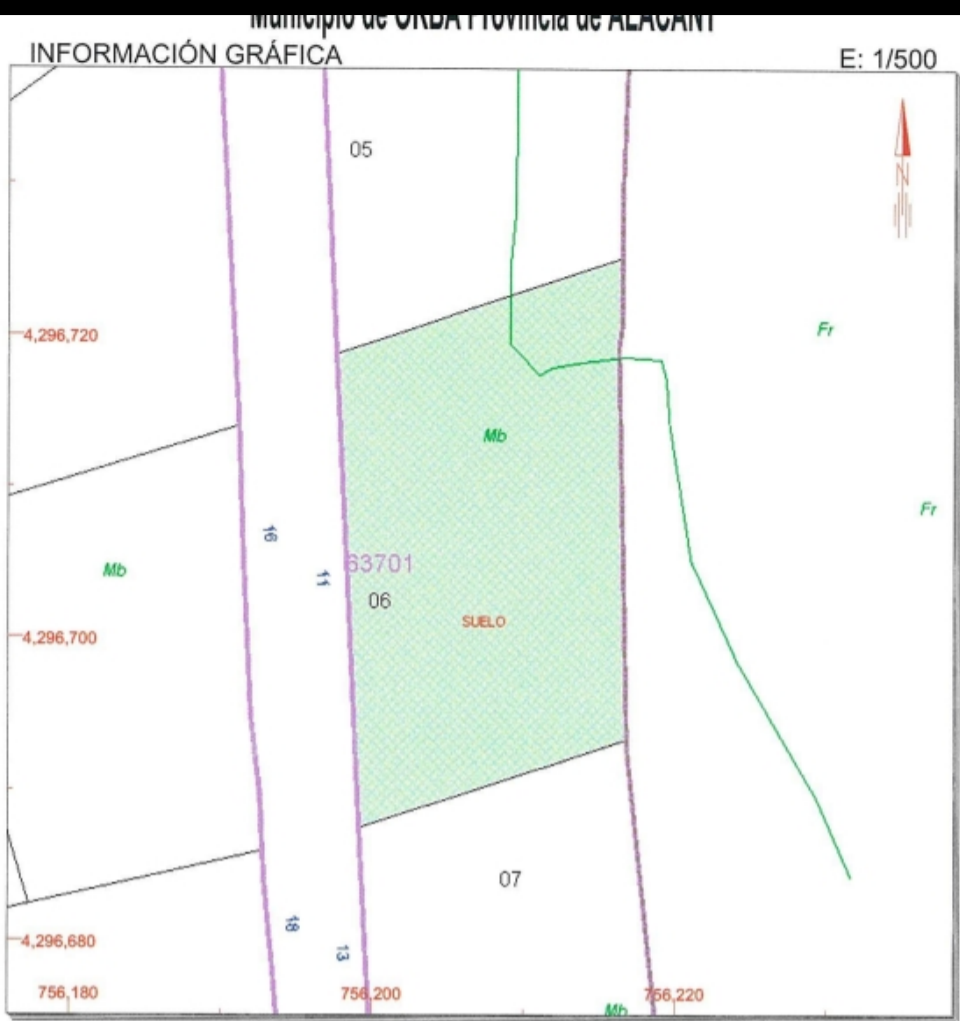
REFERENCIA CATASTRAL DEL INMUEBLE  
6370106YH5966N0001DA

**DATOS DEL INMUEBLE**

LOCALIZACIÓN	
CL BARRACS ELS 11 Suelo	
03792 ORBA [ALACANT]	
USO LOCAL PRINCIPAL	AÑO CONSTRUCCIÓN
Suelos sin edificar, obras de urbanización y jardinería	
COEFICIENTE DE PARTICIPACIÓN	SUPERFICIE CONSTRUIDA (m²)
99,999900	--

**DATOS DE LA FINCA A LA QUE PERTENECE EL INMUEBLE**

SITUACIÓN		
CL BARRACS ELS 11		
ORBA [ALACANT]		
SUPERFICIE CONSTRUIDA (m²)	SUPERFICIE SUELO (m²)	TIPO DE FINCA
0	600	Suelo sin edificar



Este documento no es una certificación catastral, pero sus datos pueden ser verificados a través del 'Acceso a datos catastrales no protegidos' de la SEC.

- 756,220 Coordenadas UTM, en metros.
- Limite de Manzana
- Limite de Parcela
- Limite de Construcciones
- Mobiliario y aceras
- Limite zona verde
- Hidrografía

Jueves , 10 de Noviembre de 2011


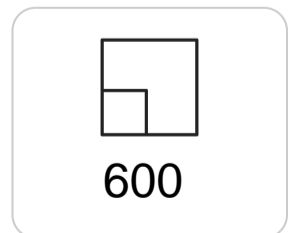
**BOLIG ID: PEG-026051\_E**



**Grund til salg i Orba**

€60,000

Beautiful urban plot of 600 sq meters situated in Orbeta urbanization. On it you can build a villa on two floors.. It has beautiful the surrounding mountain and valley views. It is very close to Orba, with all services, including banks, restaurants, medical centre, pharmacy, school etc... We can prepare a house design you want! We are builders.



+34 609 97 72 62



www.bolig-udland.dk



info@bolig-udland.dk