


Referencia catastral:





DATOS DESCRIPTIVOS DEL INMUEBLE	PARCELA
Localización:	Superficie gráfica: 891 m <sup>2</sup> Participación del inmueble: 100,00 % Tipo:
Clase: URBANO Uso principal: Suelo sin edif. Superficie construida: Año construcción:	

Este documento no es una certificación catastral, pero sus datos pueden ser verificados a

# Land til salg i Calpe

€155,500

Array

 0 m <sup>2</sup>	 893
 0	 0



+34 609 97 72 62



www.bolig-udland.dk



info@bolig-udland.dk