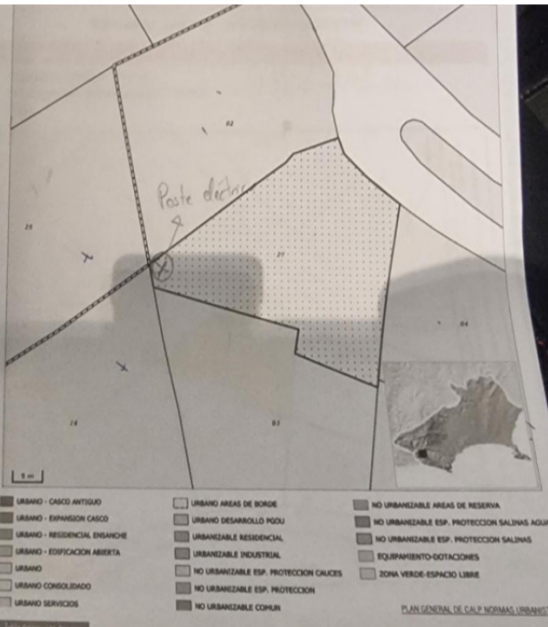






Clasificación: [SU] SUELO URBANO
 Calificación: [URC] URBANO CONSOLIDADO
 Zona: [SU-MARYVILLA] S.U. MARYVILLA
 Subzona: [SU-MARYVILLA-AS] S.U. MARYVILLA AISLADA
 Dirección: PARTIDA MARYVILLA 36L
 Referencia Catastral: [REDACTED]
 Sup. Parcela: 853
 Condiciones Urbanísticas
 Tipología: [AS] Edificación Abierta Aislada
 Tipología Manzana: AS-1
 Parcela mínima (m²): 800
 Índice Edificabilidad: 0.30000
 Número de Plantas: II
 Retranqueos: Linderos=5
 Observaciones: -
 Usos
 Principal: RVU
 Incompatibles: IN
 Compatibles: IN1,TCO,TCU,THO,TOF,TRC,TSA
 Afecciones
 Bien o Espacio Protegido: -
 Vías de Comunicación: -
 Dominio Público Hidráulico (DPH): -
 Dominio Público Marítimo Terrestre (DPMT): -
 Inundable (SNZI): -




Land til salg i Calpe

€135,000

Array

 0 m ²	 853
 0	 0



+34 609 97 72 62



www.bolig-udland.dk



info@bolig-udland.dk