

GOBIERNO DE ESPAÑA  
MINISTERIO DE HACIENDA Y ADMINISTRACIONES PÚBLICAS

SECRETARÍA DE ESTADO DE HACIENDA  
DIRECCIÓN GENERAL DEL CATASTRO  
Sede Electrónica del Catastro

**REFERENCIA CATASTRAL DEL INMUEBLE**  
03046A003002630000FZ

**DATOS DEL INMUEBLE**

LOCALIZACIÓN:  
Poligono 3 Parcela 263  
CABEZONCILLO. BUSOT [ALICANTE]

USO LOCAL PRINCIPAL: Agrario [Pastos 00]      AÑO CONSTRUCCIÓN: --

COEFICIENTE DE PARTICIPACIÓN: 100,000000      SUPERFICIE CONSTRUIDA (m²): --

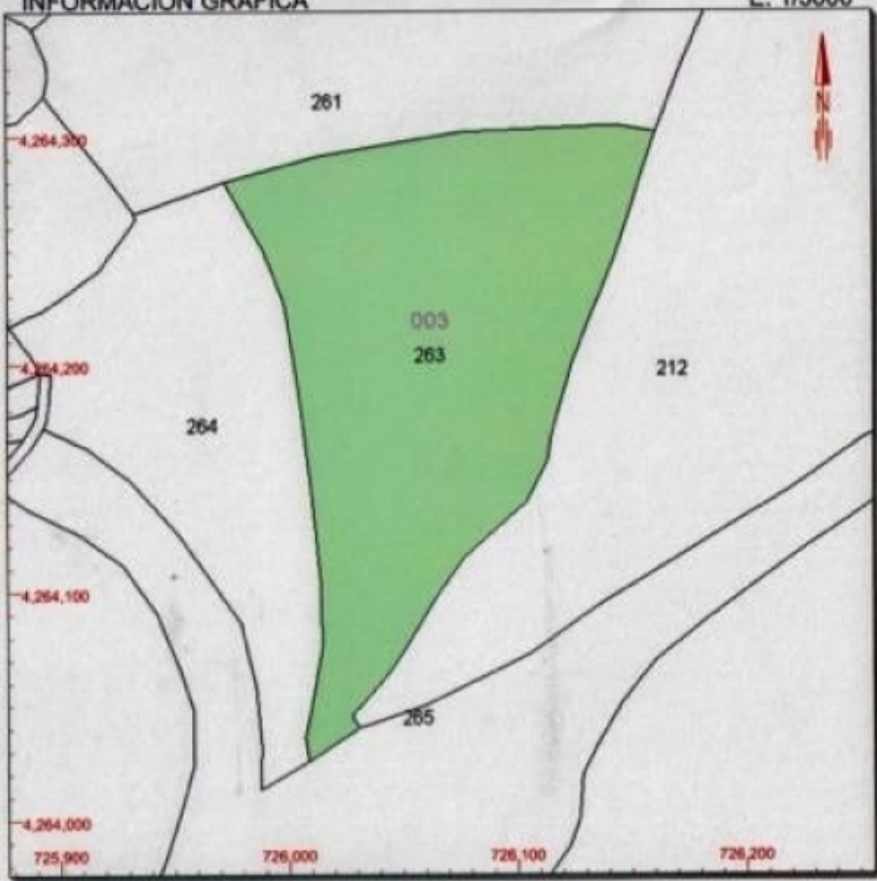
**DATOS DE LA FINCA A LA QUE PERTENECE EL INMUEBLE**

SITUACIÓN:  
Poligono 3 Parcela 263  
CABEZONCILLO. BUSOT [ALICANTE]

SUPERFICIE CONSTRUIDA (m²): --      SUPERFICIE SUELO (m²): 26.039      TIPO DE FINCA: --

**CONSULTA DESCRIPTIVA Y GRÁFICA DE DATOS CATASTRALES BIENES INMUEBLES DE NATURALEZA RÚSTICA**  
Municipio de BUSOT Provincia de ALICANTE

INFORMACIÓN GRÁFICA      E: 1/3000



Este documento no es una certificación catastral, pero sus datos pueden ser verificados a través del 'Acceso a datos catastrales no protegidos' de la SEC.

Lunes , 15 de Julio de 2013

726,200 Coordenadas U.T.M. Huso 30 ETR589  
 --- Límite de Manzana  
 --- Límite de Parcela  
 --- Límite de Construcciones  
 --- Mobiliario y aceras  
 --- Límite zona verde




**BOLIG ID: R4337803**



## Land til salg i Busot

€85,000

Array

 0 m <sup>2</sup>	 26039
 0	 0



+34 609 97 72 62



www.bolig-udland.dk



info@bolig-udland.dk